




NASA KIWE

HISTORIA DE LA CORPORACIÓN

Tres (3) días después del terremoto y posterior avalancha de Páez, exactamente el 9 de junio de 1994, el Presidente de la República, doctor César Gaviria Trujillo en ejercicio de las facultades que le confiere el artículo 215 de nuestra Carta Magna, mediante decreto 1178 del mismo día declara el estado de emergencia por razón de grave calamidad pública y por decreto 1179 crea la Corporación para la Reconstrucción de la Cuenca del río Páez y zonas aledañas, hoy corporación NASA KIWE. La razón principal aducida por el Ministerio de Gobierno para sustentar la creación de la nueva corporación, fue la de atender la población afectada compuesta de etnias: Indígenas, Negras y Mestizas debido a la avalancha que requerían “de un programa integral de recuperación que respete la cultura, las costumbres y las administraciones” de todas las comunidades.

La Corporación Nasa Kiwe, es una institución única en su género, catalogada

por la Contraloría General de la Nación, como una de las entidades de más bajo riesgo en el Cauca, por su función pública como la entidad modelo en participación comunitaria y con altos coeficientes de eficiencia y eficacia, que opera muy particularmente en distintos campos de la administración pública.



Río Páez - avalancha -

LA CORPORACIÓN

VISIÓN: La Corporación NASA KIWE coordina las acciones de las diferentes entidades que laboran en el área de manera que las comunidades afectadas por el terremoto y posterior avalancha del 6 de junio de 1994, cuenten no sólo con la infraestructura necesaria para su crecimiento económico sino que se sientan unas bases que les

permitirán generar su propio desarrollo social, cultural, económico y etnocultural.

MISIÓN: La Corporación NASA KIWE es la institución creada por el Estado Colombiano para ejecutar, en coordinación con los distintos organismos públicos y privados, las actividades tendientes a recuperar social, económica, cultural y etnoculturalmente la zona afectada por el desastre natural del 6 de junio de 1994.

OBJETIVO GENERAL: Coordinar con las comunidades damnificadas y sus organizaciones representativas, el diseño y ejecución de un PLAN GENERAL DE RECUPERACIÓN Y DESARROLLO SOSTENIBLE DE LA ZONA AFECTADA, garantizando la real participación y capacidad de decisión de las comunidades y de sus instancias representativas en las distintas etapas.



Niño Páez - avalancha -

HECHOS DE LA CATÁSTROFE DEL RÍO PÁEZ

El 6 de junio de 1994 a las 3:47 p.m., se registró un sismo con una magnitud de 6.4 en la escala de Richter cuyo foco fue situado a una profundidad inferior a los 10 km con epicentro en cercanías del sitio llamado Dublín, en la parte alta del río Páez, municipio del mismo nombre en el departamento del Cauca.

Sus efectos directos o indirectos afectaron 15 municipios, nueve (9) pertenecientes al Cauca: Caldoño, Toribío, Silvia, Inzá, Caloto, Páez, Jambaló, Totoro, Santander de Quilichao y seis (6) al Huila: La Plata, Paicol, Yaguará, Iquira, Tesalia, y Nátaga cuya extensión alcanza los 10.000 km². La afectación puede sintetizarse en 94.76% en el Cauca y 5.24% en el Huila.

El número de personas muertas fue aproximadamente de 1.100, cantidad considerada relativamente baja en relación con las enormes




NASA KIWE

proporciones de los deslizamientos y avalanchas que afectaron la Cuenca del Páez. En cuanto a familias directamente afectadas, según el censo del CRIC, fue de 7.511 en el departamento del Cauca y 414 en el Huila, lo cual significa que aproximadamente 45.000 personas sufrieron directamente el influjo del terremoto y posterior avalancha.



Niña Páez




Reunión de concertación - comunidad -

EJECUCIONES 1994 - 2003

Área de Vías: La Corporación NASA KIWE ha invertido en la construcción y conservación de 733 kilómetros de vías y 53 puentes peatonales y vehiculares.

Área de Vivienda: La Corporación avanza en el proceso de construcción de 2.602 viviendas, entendidas estas dentro del concepto de vivienda integral, es decir, acompañadas de sus respectivas vías de acceso, sistemas de saneamiento básico, electrificación, educación y proyectos productivos.

Área de Salud: Esta área, en sus inicios, manejó tres aspectos principales: Infraestructura en salud, Atención integral en salud y Saneamiento Básico, en cuanto al primer ítem, se logró la construcción y dotación del Hospital de Belalcázar, de 24 casas de salud, 9 puestos y 2 centros de salud. Se hizo la ampliación del Hospital de la Plata y se construyó la casa de paso de medicina tradicional. En cuanto a atención integral en salud se logró la afiliación al SISBEN del 100% de la población ubicada en reasentamientos y del 35%



asentada en Tierradentro. En infraestructura se han construido 111 sistemas de acueducto y alcantarillado

Área de Tierras: Se han adquirido 10.615,65 hectáreas beneficiando a comunidades indígenas y mestizas afectadas por la tragedia y que debieron ser reubicadas por estar localizadas en zona de alto riesgo, además se acompañó el proceso de adquisición de tierras para la solución del conflicto del Nilo, y directamente se llevó a cabo el proceso de adquisición de tierras para los resguardos de Ambaló y Silvia

Área de Educación: Se apoyó a maestros voluntarios y a 7 estudiantes universitarios. En cuanto a infraestructura se terminó la construcción del centro de capacitación de Segovia, se realizó la construcción de 4 grandes centros, 7 colegios municipales y uno agrícola. Se han construido 32 escuelas rurales mixtas y 100 aulas escolares, 2 núcleos escolares, el Seminario Indígena de Minas y la Normal Nacional de Belalcázar.

Área de Electrificación: Se han beneficiado 780 viviendas en el Cauca y 373 en el Huila.

Área Proyectos Productivos y Medio Ambiente: Se han implementado 193.5 proyectos productivos de los cuales hay 77.5 pecuarios y 114 agrícolas. Además se adjudicaron 553 créditos agropecuarios, se construyeron los distritos de riego en Paicol y se avanza en el de Caloto, Tóez. Se ha dotado de trapiches paneleros y equipos para beneficiaderos de café. En el último año, se adquirió el Hotel de Turismo de San Andrés de Pisimbalá, zona destacada en el mundo por su alto valor arqueológico y cultural.

En cuanto al manejo y conservación del medio ambiente se realizó el estudio de la de 11 resguardos indígenas situados en zona de alto riesgo, y la empresa A. Ambiental implementó el proyecto encaminado a su sostenibilidad, desde ese punto de vista, proyecto que está inscrito ante el Departamento Nacional de Planeación, en espera de su financiación.



NASA KIWE

Área de Fortalecimiento

Institucional: Debemos destacar la identificación, formulación y presentación de proyectos comunitarios ante distintos organismos del Estado y ONG por valor de CUATRO MIL CUATROCIENTOS CINCO MILLONES DE PESOS (\$4.405.000.000.00) y la formulación y entrega a los Gobernadores del Cauca y del Huila del proyecto de construcción del anillo vial Belalcázar-Boquerón-La Hondura-La Esmeralda-Río Chiquito, indispensable para la evacuación de la zona en caso de nueva emergencia. Además, la Corporación ha adelantado, en forma per-

manente procesos de capacitación a las comunidades indígenas y mestizas de la zona en temas tales como: Tributación, Planeación, Formulación y Evaluación de proyectos, contratación administrativa y manejo sostenible. Esta área además, ha trabajado en permanente comunicación con los alcaldes de Cauca y Huila, que pertenecen a nuestra zona de influencia, con las asociaciones de cabildos de la zona y con los cabildantes de los resguardos, manteniendo estrechas relaciones de fortalecimiento institucional.

CORPORACIÓN NASA KIWE COFINANCIACIÓN - ENTIDADES -

Valores miles de pesos 2003

| DESCRIPCION | PLAN QUINQUENAL (1) | EJECUCION CNK 1994-2004 (2) | COFINANCIACION (3) | TOTAL 2+3= (4) | FALTANTE 1- 4= (5) | % AVANCE |
|------------------------------------|---------------------------|-----------------------------------|-----------------------|--------------------|-----------------------|---------------|
| VÍAS | 102.790.155 | 30.565.331 | 70.724.824 | 101.290.155 | 1.500.000 | 98,54% |
| VIVIENDA | 91.052.355 | 32.011.092 | 56.852.264 | 88.863.355 | 2.189.000 | 97,60% |
| SALUD Y SANEAMIENTO BASICO | 40.732.745 | 16.162.036 | 22.387.634 | 38.549.670 | 2.183.076 | 94,64% |
| TIERRAS | 33.186.468 | 32.348.163 | 745.435 | 33.093.597 | 92.871 | 99,72% |
| EDUCACION | 17.164.106 | 10.521.771 | 5.942.334 | 16.464.105 | 700.000 | 95,92% |
| PROYECTOS PRODUCTIVOS | 22.207.903 | 16.805.491 | 4.852.411 | 21.657.902 | 550.000 | 97,52% |
| ELECTRIFICACION | 9.903.287 | 4.045.653 | 4.596.634 | 8.642.287 | 1.261.000 | 87,27% |
| ESTUDIOS | 1.924.557 | 1.924.556 | | 1.924.556 | 0 | 100,00% |
| NORMALIZACION Y FORTALECIMIENTO | 5.619.294 | 5.250.054 | 19.241.00 | 5.269.295 | 350.000 | 93,77% |
| TOTAL | 324.580.870 | 149.634.145 | 166.120.777 | 315.754.922 | 8.825.948 | 97,28% |



NASA KIWE

EJECUCIONES - OTRAS ENTIDADES -

| CIFRAS EN MILES DE PESOS DE 2003 | | | | | | |
|--|--------------------|------------------|-------|-------|-------|-------------|
| ENTIDAD | EJECUTADO | AÑO 0 | AÑO 1 | AÑO 2 | SALDO | TOTAL |
| AÑO CALENDARIO | 1994-2004 | 2005 | | | | |
| Corporación NASA KIWE | 149.634.145 | 9.930.000 | | | | 159.564.145 |
| Instituto Nacional de Vías | 55.335.495 | | | | | 55.335.495 |
| Caminos vecinales | 1.495.296 | | | | | 1.495.296 |
| DRI (Vías, medio ambiente) | 2.063.778 | | | | | 2.063.778 |
| Viviendas INURBE | 47.036.067 | | | | | 47.036.067 |
| Vivienda Caja Agraria | 6.974.557 | | | | | 6.974.557 |
| Antioquia Presente | 1.483.165 | | | | | 1.483.165 |
| Ministerio de Medio Ambiente | 306.251 | | | | | 306.251 |
| Ministerio de Salud (dotación hospital Belalcázar) | 1.663.864 | | | | | 1.663.864 |
| FINDETER | 2.952.911 | | | | | 2.952.911 |
| FIS | 665.414 | | | | | 665.414 |
| TELECOM | 5.460.816 | | | | | 5.460.816 |
| PNR | 2.873.125 | | | | | 2.873.125 |
| Cabildos indígenas | 301.553 | | | | | 301.553 |
| Municipios | 2.953.749 | | | | | 2.953.749 |
| Cofinanciación ONG 'S | 3.355.394 | | | | | 3.355.394 |
| Hospital Belalcázar | 6.495 | | | | | 6.495 |
| Plante | 1.197.003 | | | | | 1.197.003 |
| Instituto Colombiano de la Reforma Agraria INCORA | 738.504 | | | | | 738.504 |
| Cristian Children | 246.767 | | | | | 246.767 |
| SECRETARIA AGRICULTURA | 201.612 | | | | | 201.612 |
| EMBAJADA ESPAÑOLA | 40.193 | | | | | 40.193 |
| GOBERNACION CAUCA | 47.350 | | | | | 47.350 |
| FONADE | 288.647 | | | | | 288.647 |
| COMUNIDAD | 7.339 | | | | | 7.339 |
| EPRA | 298.437 | | | | | 298.437 |
| PROGRAMA CXHAB WALA | 26.832.080 | | | | | 26.832.080 |
| TOTAL | 315.754.922 | 9.930.000 | | | | z |